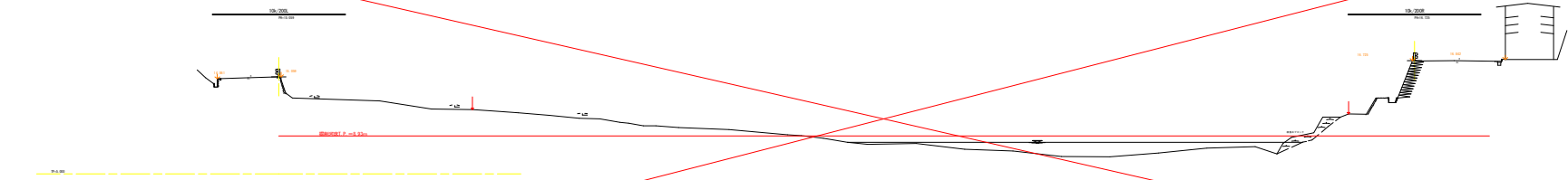
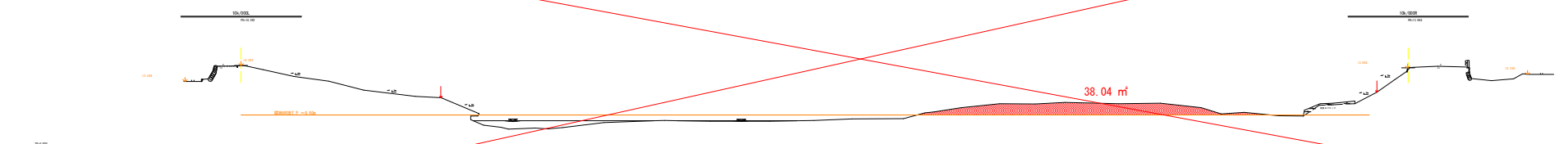




実施設計図面

工事名	R6線土 勝浦川 徳・飯谷 河道開削工事(1) (掛い手護岸型) (チャレンジャ型)		
路線名称	勝浦川		
工事箇所	徳島市飯谷町下沖野(第1分割)		
図面名	平面図		
縮尺	1:2,500	図面番号	1/2
会社名			
事業者名	徳島県東部農土整備局 徳島庁舎		



実施設計図面

工事名	R6 穂土 勝浦川 穂・飯谷 河道掘削工事 (1) (組い手確保型) (チャレンジ型)		
路線名等	勝浦川		
工事箇所	徳島市飯谷町下沖野 (第1分割)		
図面名	横断面		
縮尺	V=1:100 H=1:500	図面番号	2 / 2
会社名			
事業者名	徳島県東部県土整備局 徳島庁舎		